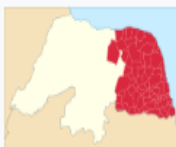
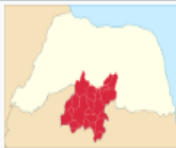



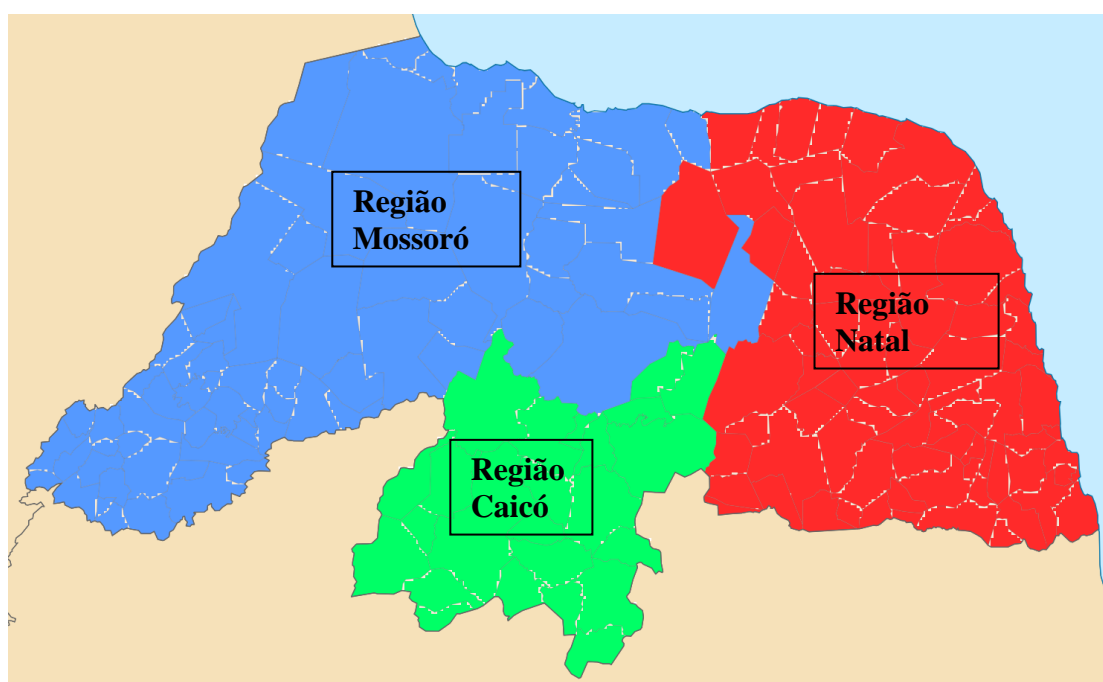
ANEXO 9 – Relação de municípios na área de atuação da Codevasf no estado do Rio Grande do Norte.

Para a divisão do estado, foi utilizado como critério a divisão em regiões geográficas intermediárias do IBGE, que são agrupamentos de regiões imediatas articuladas através da influência de uma metrópole, capital regional ou centro urbano representativo dentro do conjunto.

Regiões geográficas intermediárias

Região geográfica intermediária ^[1]	Código	Número de municípios	Localização	Regiões geográficas imediatas	Código	Número de municípios
Natal	2401	75		Natal	240001	24
				Santo Antônio-Passa e Fica-Nova Cruz	240002	13
				Canguaretama	240003	9
				Santa Cruz	240004	9
				João Câmara	240005	10
				São Paulo do Potengi	240006	10
Caicó	2402	24		Caicó	240007	15
				Currais Novos	240008	9
Mossoró	2403	68		Mossoró	240009	17
				Pau dos Ferros	240010	34
				Açu	240011	17

Nesse contexto, o estado do Rio Grande do Norte está dividido em 3 regiões geográficas intermediárias: Natal, Caicó e Mossoró, sendo formadas por 75 municípios, 24 municípios e 68 municípios, respectivamente. O objetivo foi fracionar o estado seguindo uma sistemática de interligação e dependência entre as mesmas, bem como por ser um estado pequeno em detrimento de outros, uma divisão maior utilizando as regiões imediatas (11 no total) começaria a inviabilizar a logística operacional para as empresas, para a fiscalização e para o acompanhamento dos objetos.



MUNICÍPIOS DAS REGIÕES:

Natal – 75 municípios	Caicó – 24 municípios	Mossoró – 68 municípios
Arez	Acari	Afonso Bezerra
Baía Formosa	Bodó	Água Nova
Barcelona	Caicó	Alexandria
Bento Fernandes	Carnaúba dos Dantas	Almino Afonso
Boa Saúde	Cerro Corá	Alto do Rodrigues
Bom Jesus	Cruzeta	Angicos
Brejinho	Currais Novos	Antônio Martins
Caiçara do Norte	Equador	Apodi
Caiçara do Rio do Vento	Florânia	Areia Branca
Campo Redondo	Ipueira	Assu
Canguaretama	Jardim de Piranhas	Baraúna
Ceará-Mirim	Jardim do Seridó	Campo Grande
Coronel Ezequiel	Jucurutu	Caraúbas
Espírito Santo	Lagoa Nova	Carnaubais
Extremoz	Ouro Branco	Coronel João Pessoa
Galinhas	Parelhas	Doutor Severiano
Goianinha	Santana do Seridó	Encanto
Ielmo Marinho	São Fernando	Felipe Guerra
Jaçanã	São João do Sabugi	Fernando Pedroza
Jandaíra	São José do Seridó	Francisco Dantas
Japi	São Vicente	Frutuoso Gomes
Jardim de Angicos	Serra Negra do Norte	Governador Dix-Sept

		Rosado
João Câmara	Tenente Laurentino Cruz	Grossos
Jundiá	Timbaúba dos Batistas	Guamaré
Lagoa d'Anta		Ipanguaçu
Lagoa de Pedras		Itajá
Lagoa de Velhos		Itaú
Lagoa Salgada		Janduís
Lajes Pintadas		João Dias
Macaíba		José da Penha
Maxaranguape		Lajes
Montanhas		Lucrécia
Monte Alegre		Luís Gomes
Monte das Gameleiras		Macau
Natal		Major Sales
Nísia Floresta		Marcelino Vieira
Nova Cruz		Martins
Parazinho		Messias Targino
Parnamirim		Mossoró
Passa-e-Fica		Olho-d'Água do Borges
Passagem		Paraná
Pedra Grande		Paraú
Pedra Preta		Patu
Pedro Avelino		Pau dos Ferros
Pedro Velho		Pendências
Poço Branco		Pilões
Pureza		Portalegre
Riachuelo		Porto do Mangue
Rio do Fogo		Rafael Fernandes
Ruy Barbosa		Rafael Godeiro
Santa Cruz		Riacho da Cruz
Santa Maria		Riacho de Santana
Santo Antônio		Rodolfo Fernandes
São Bento do Norte		Santana do Matos
São Bento do Trairi		São Francisco do Oeste
São Gonçalo do Amarante		São Miguel
São José de Mipibu		São Rafael
São José do Campestre		Serra do Mel
São Miguel do Gostoso		Serrinha dos Pintos
São Paulo do Potengi		Severiano Melo
São Pedro		Taboleiro Grande
São Tomé		Tenente Ananias



Ministério da Integração e do Desenvolvimento Regional - MDR
Companhia de Desenvolvimento dos Vales do São Francisco e do Parnaíba
Área de Desenvolvimento Integrado e Infraestrutura

Senador Elói de Souza		Tibau
Senador Georgino Avelino		Triunfo Potiguar
Serra Caiada		Umarizal
Serra de São Bento		Upanema
Serrinha		Venha-Ver
Sítio Novo		Viçosa
Taipu		
Tangará		
Tibau do Sul		
Touros		
Várzea		
Vera Cruz		
Vila Flor		